

Sommermøde

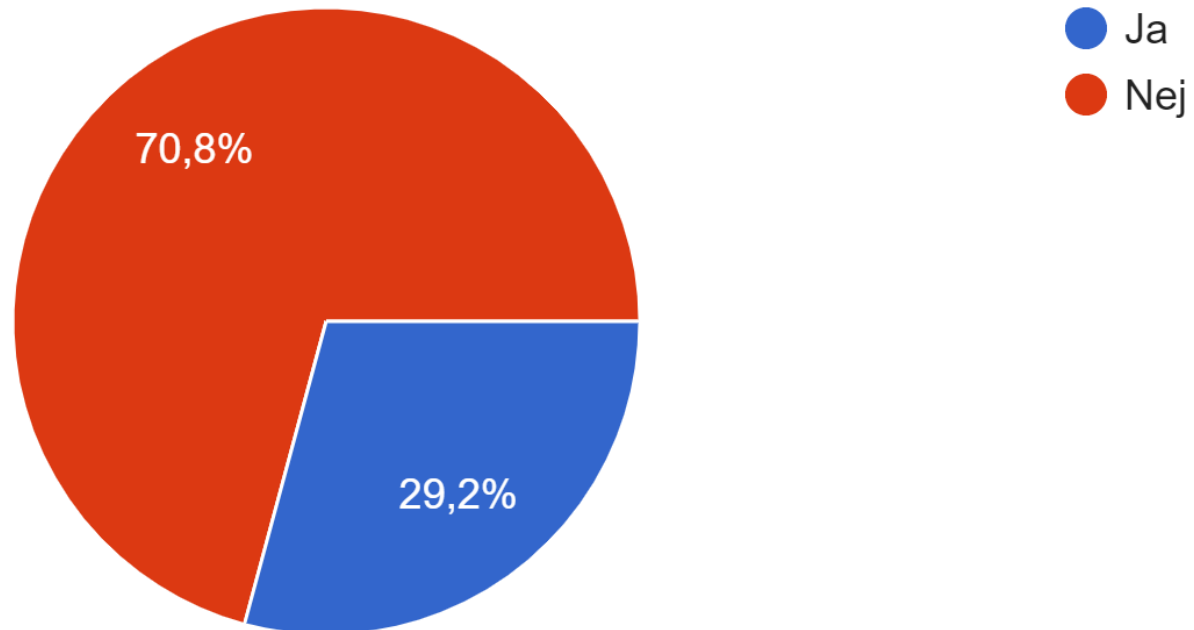
Hans Aarestrup

Spørgeundersøgelse

- Ligger vores fokus på de rigtige udfordringer?

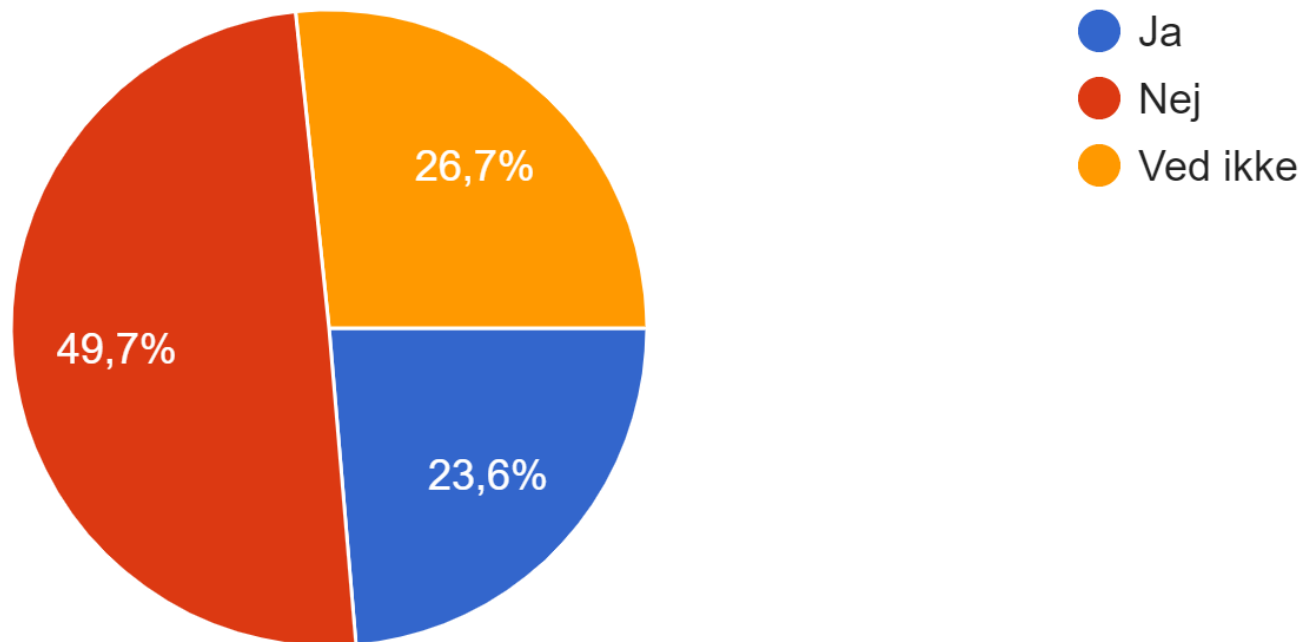
Er der drikkevandsboringer på dine marker?

757 svar



Er dele af din jord omfattet af kommunale indsatsplaner?

757 svar



<http://miljoegis.mim.dk/cbkort?&profile=grundvand>

Miljø- og Fødevarerministeriet
Miljøstyrelsen

Statslig grundvandskortlægning
[Hent data](#) [Kontakt](#)

Sender Rubiera

Map navigation: < > [Hand icon] [Layers icon] [Info icon] [Scale bar] [Layers icon] [Layers icon] [Layers icon] Søg Værktøjer Indstillinger ?

Map labels: Vittrup, Furreby, Løkken, Marie Andersens Klit, Nybæk, Hvorup Klit, Munkens Klit, Vrens, Stenun, Tol, Grøn, trup Bjerge

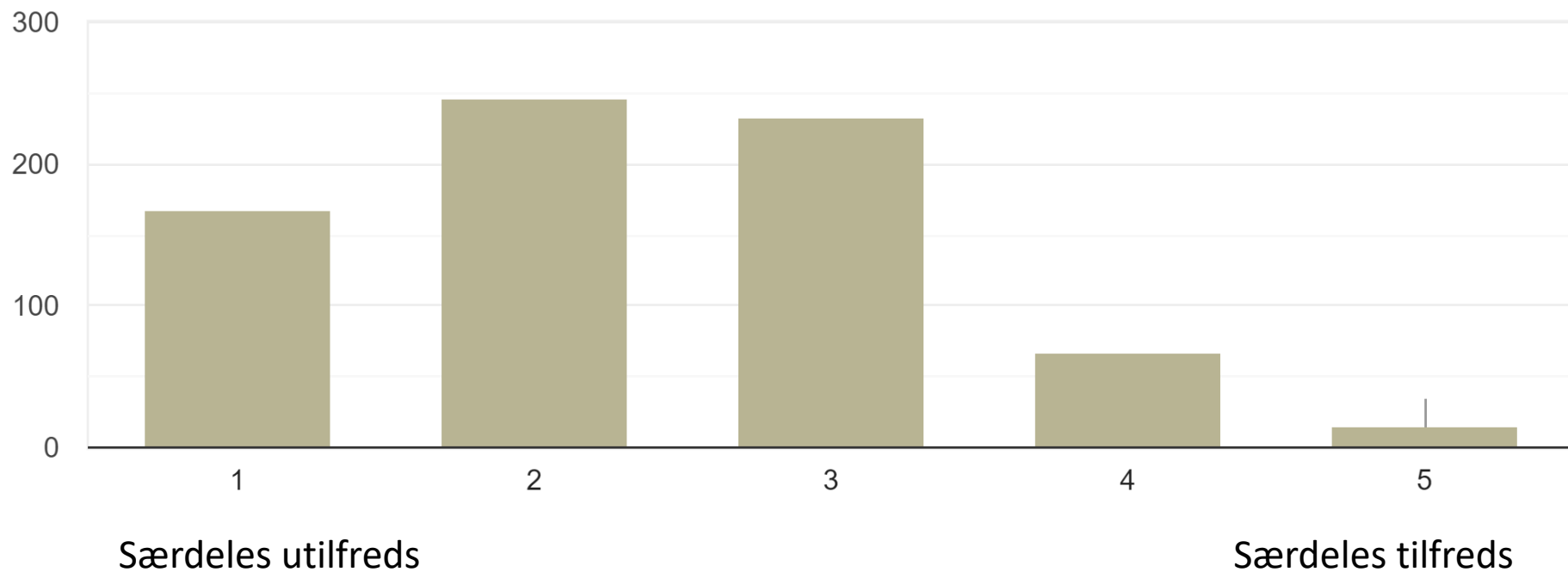
Scale: 2 km

Styrelsen for Dataforsyning og Effektivisering, copyright

GEUS	0/6
Grundvandsdannelse	0/1
Sårbarhedsvurdering	0/3
Udpegede drikkevandsressourcer	3/5
Boringsnære beskyttelsesområder (BNBO)	
Afgrensning af beskyttelseszoner omkring almene vandindvindingsboringer til drikkevandsformål	
Følsomme indvindingsområder,	
Indsatsområder, vedtaget	
Indvindingsoplande uden for OSD,	
Drikkevandsinteresser, vedtaget	
Hydrologi	0/5
Øvrige afgrænsninger	0/4
Geologi	0/0

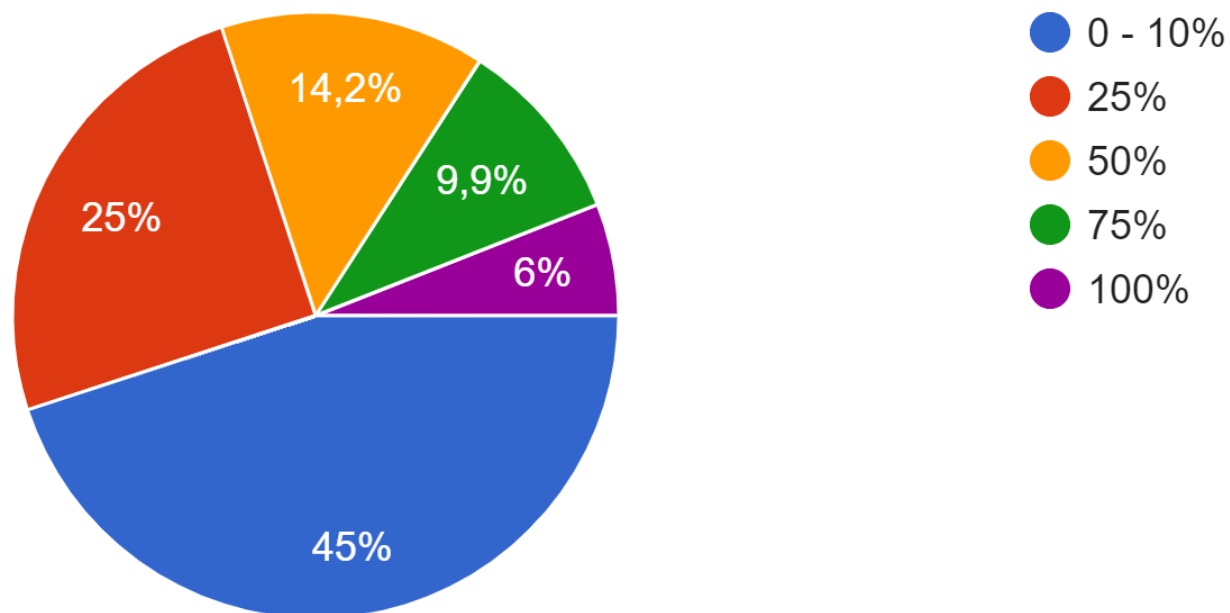
Hvor tilfreds er du med kommunens vandløbsvedligeholdelse?

729 svar



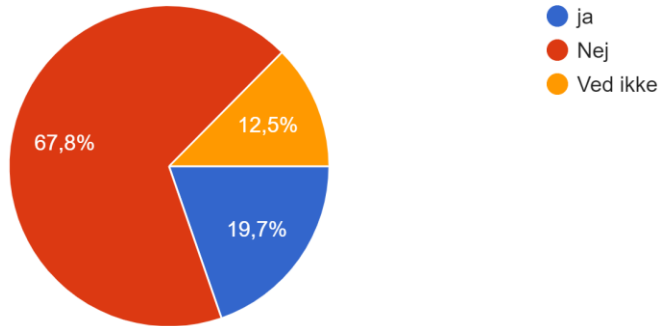
Hvor stor en del af dine arealer er påvirket af den kommunale vandløbsvedligeholdelse?

636 svar



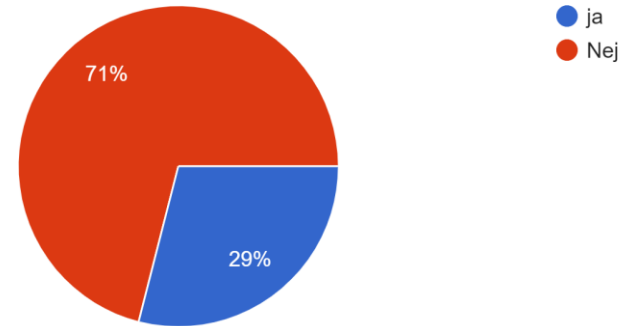
Er der fjernet diger på dine arealer siden 1992?

757 svar



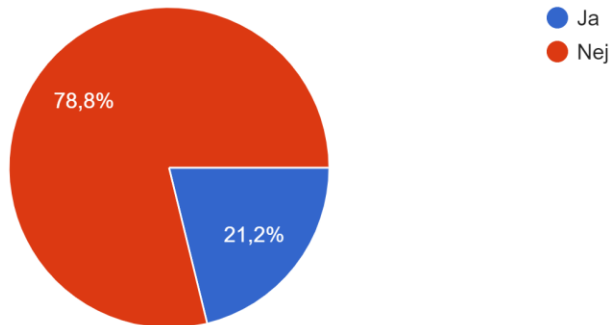
Har du diger på dine arealer som du gerne vil have fjernet?

745 svar



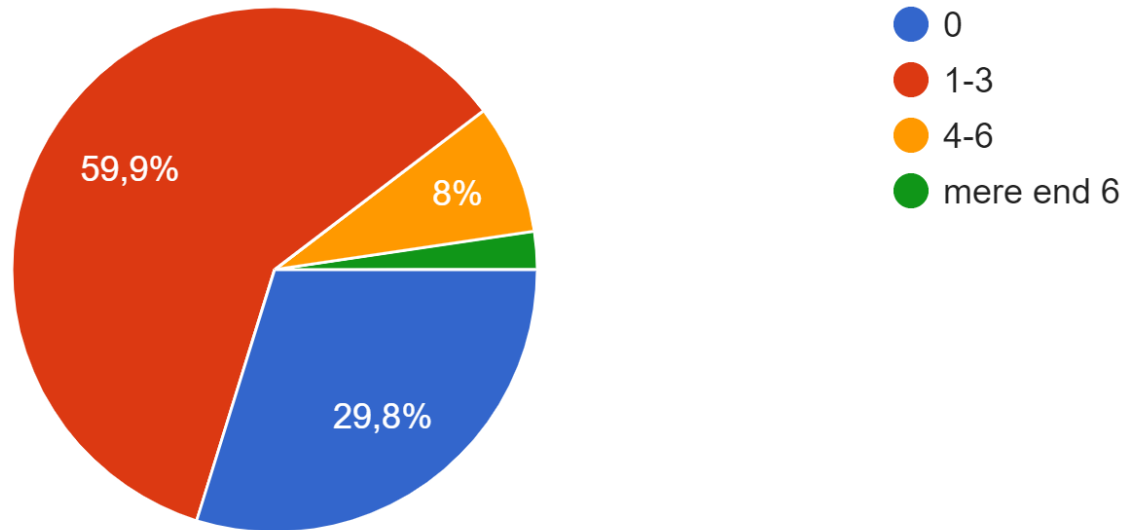
Ved du om det er diger der må fjernes?

685 svar



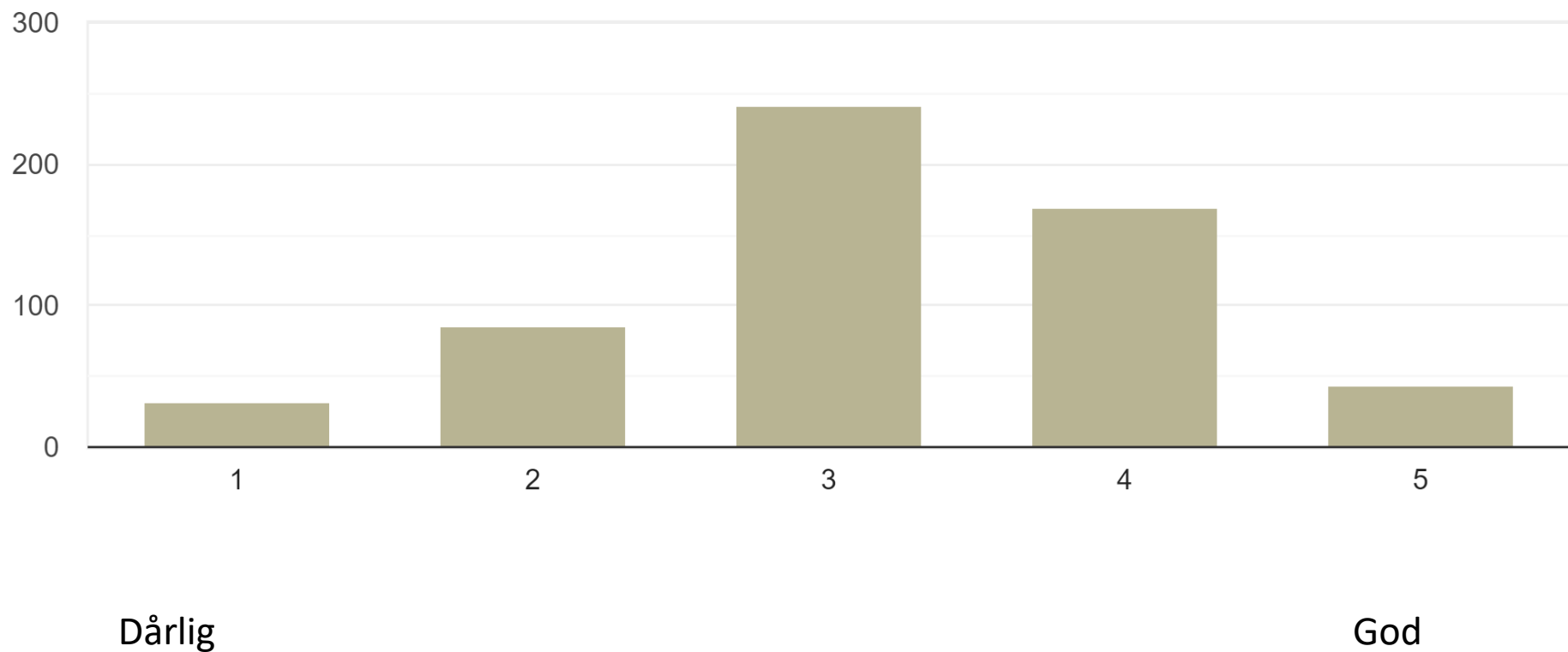
Hvor mange offentlige kontroller har der været hos dig de seneste 2 år?

725 svar



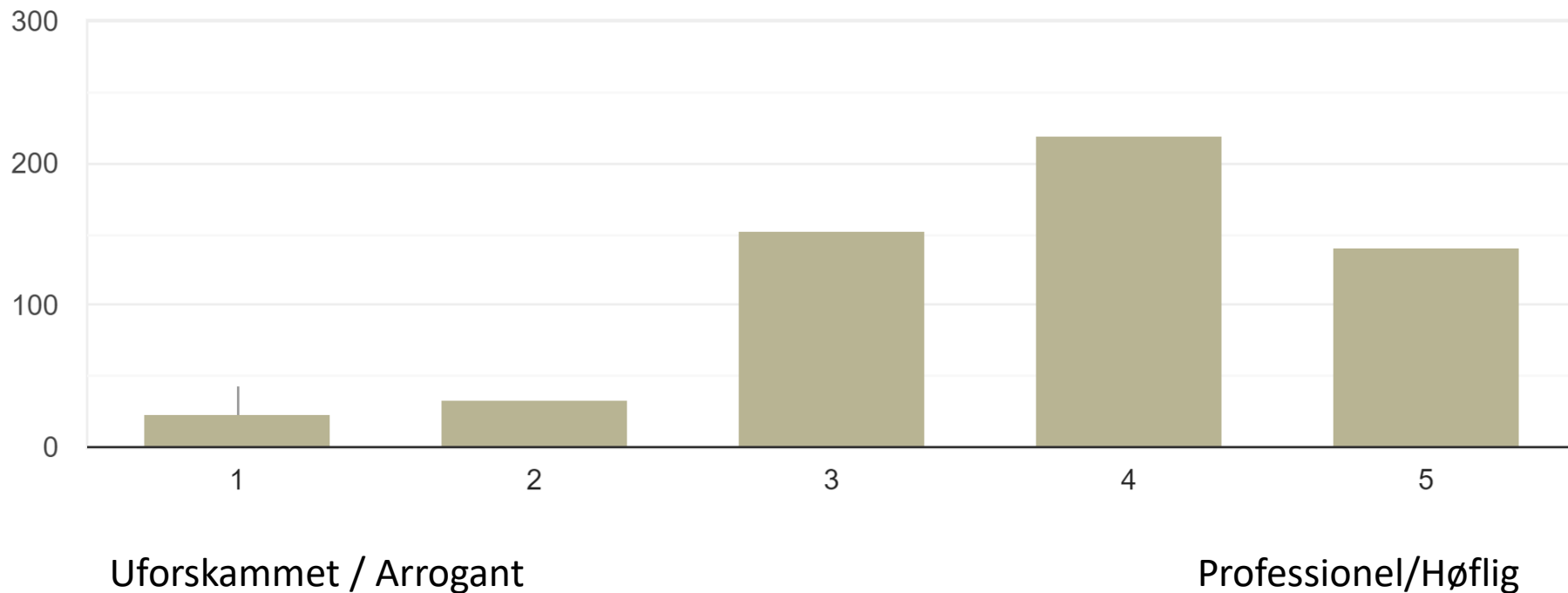
Hvordan var kontrollørernes faglighed?

572 svar



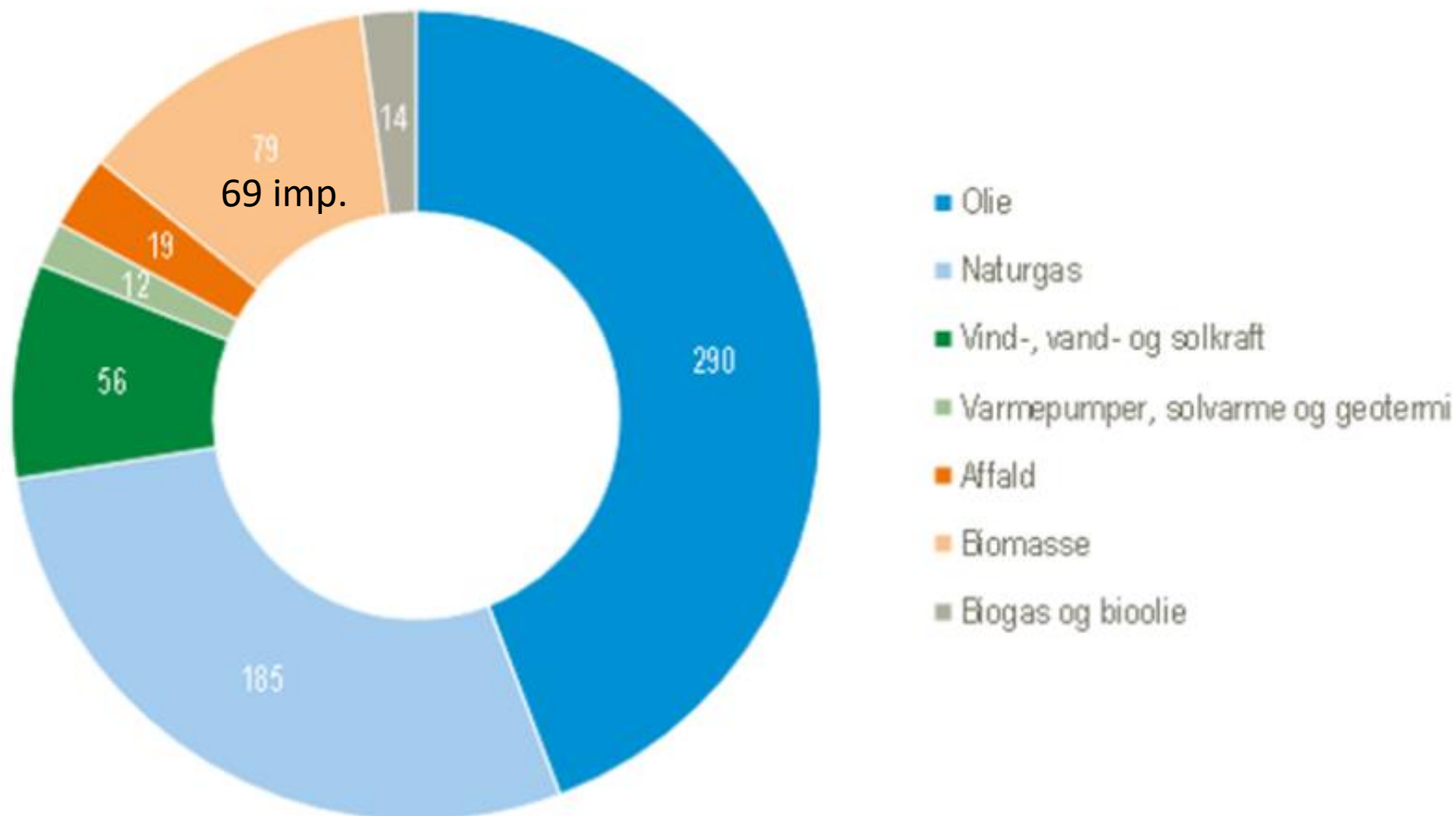
Hvordan var besøgets gennemførelse/kontrollanternes opførelse?

570 svar



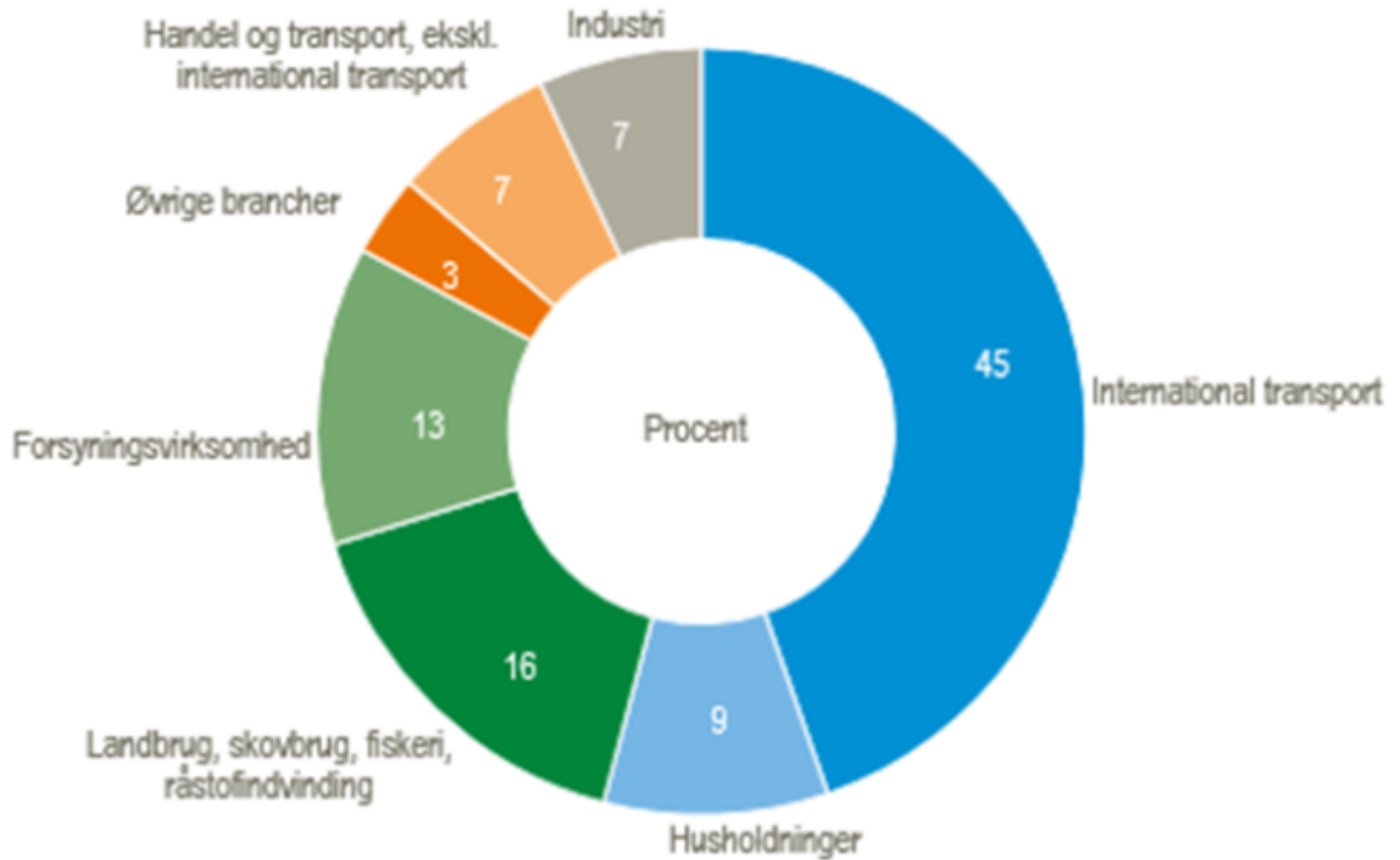
Produktion af energi. 2017

Petajoule



Kilde: www.statistikbanken.dk/ene2H0

Drivhusgasudslip fra danske økonomiske aktiviteter. 2017



Landbruget udleder CO₂ – Vores planter optager meget mere

- Grønne planter spiser CO₂ – mange store grønne planter spiser meget CO₂
- Hvad kan landbruget gøre? Sørge for at der produceres den maksimale mængde biomasse på dyrkningsfladen med mindst muligt udslip af lattergas og metan.
- Efterspørgslen/samfundet afgør hvad det skal bruges til
 - Fødevarer
 - Dyrefoder
 - Fortrængning af fossile brændsler eller nedmuldes

Strandkrabber ødelægger ålegræs

MEGET GROVE
BEREGNINGER.

- 2-300.000 tons i indre danske farvande
- 1000 km² ålegræs
- 2-3 tons strandkrabber pr hektar ålegræs

KONKLUSION:

**ÅLEGRÆS KAN IKKE
BRUGES SOM INDIKATOR**



Stig Markager skal trække 3 udsagn tilbage.

- ”Udledningen er siden 2010 steget med 700 tons om året”
- ”Det korrekte kvælstoftab er der derfor 30-40%”
- ”Den enkelte landmand mister penge på at lave minivådområder”

Udsagnene er her gengivet i forkortet form.

De to første udsagn er begge imødegået af Jørgen E. Olesen i Berlingske Tidende.

Pesticider

- En vanskelig debat ikke bare i DK men også i vore nabolande.
- Mange analyser for alle tænkelige stoffer i grundvandet vil hjælpe med at nuancere debatten.
- Mange gode argumenter til fordel for pesticider skal kæmpe med mange stærke følelser mod pesticider.